


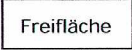





Planzeichenerklärung





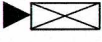








Art der baulichen Nutzung

 MI	Mischgebiet
 WA	Allgemeines Wohngebiet
	Straßenverkehrsfläche
 Freifläche	Freifläche, die von einer dauerhaften Bebauung ausgeschlossen wird und für die Nutzung z.B. von Märkten und Festveranstaltungen vorgesehen ist

Maß der baulichen Nutzung, Bauweise

TH	max. Traufhöhe in m über Oberkante der jeweils angrenzenden Straße bzw. Freifläche
FH	max. Firsthöhe in m über Oberkante der jeweils angrenzenden Straße bzw. Freifläche
GR	Grundfläche in m ²
GRZ	Grundflächenzahl
o	offene Bauweise
g	geschlossene Bauweise
	Baulinie
	Baugrenze
	Abgrenzung unterschiedlicher Nutzungen

Weitere Darstellungen

	Geltungsbereich
	Gebäude
	Flurstück
$\frac{71}{16}$	Flurstückskennzeichen
	bereits abgerissenes Gebäude
	Durchfahrt
	Durchgang geplant
	Vorhandene Einfahrt
	Einfahrtsbereich geplant
	Vorhandener Eingang
	Eingang geplant
	Zaun
	Naturdenkmal
	Elektroverteilerstation