

MAßNAHMENPLAN OESIG, BLANKENBURG (HARZ)

GENERELLE MAßNAHMEN UND ZIELE

Spielplätze

Die Ausstattungen erfolgt mit Geräten die für Kinder, Jugendliche und Senioren geeignet sind. Aktivitäten wie Boule, Schach, Fitness und Sport sprechen alle Altersgruppen an.

Sitzgelegenheiten und Ruhebereiche

Vielfältige Sitzmöglichkeiten und Ruhezonen bieten älteren Menschen die Möglichkeit, sich zu entspannen und die Umgebung zu genießen. Picknicken mit Freunden und der Familie auf den Wiesen im Park, Outdoor-Yoga und Meditation

Barrierefreie Zugänge

Der gesamte Park wird barrierefrei gestaltet um Menschen mit unterschiedlichen Mobilitätsbedürfnissen die Nutzung des Parks problemlos zu ermöglichen.

Gartenanlagen

Gemeinschaftsgärten oder interaktive Gartenbereiche bzw. Themengärten sind für alle interessierten Altersgruppen Orte der Kreativität und Bildung.

Kulturelle Veranstaltungen

Der Park der Generationen bietet Raum für kulturelle Veranstaltungen, Ausstellungen, Vorlesungen, Spaziergänge zu verschiedenen Pflanzengruppen, Workshops. So können Bildung und soziale Interaktion gefördert werden.

Naturschutzbereiche

Schutzzonen für die lokale Flora und Fauna können Bereiche des Parks sein und als Lernumgebung dienen um Verständnis für die Umwelt zu fördern.



**AUSBAU
KREISSTRAßE**

**M 3
Neuordnung Außenfläche
Vereinsheim mit Parken,
Aufenthalt, Naturerleben,
Anbindung an
Mehrgenerationenhaus
und Park der Generationen
Beleuchtung**

**MP
BEBAUUNG SENIOREN-
WOHNEN
Anbindung an den Park
Neuordnung Parken**

**MP PARKPLÄTZE
durchlässig gestalten,
Aufwertung Spielplatz mit
Aufenthalt**

**MP
BWG - WOHNBEBAUUNG
mit attraktivem Umfeld**

**M 1
Neubau Adolf-Ledeburg-
Ring mit Parkplätzen und
Grünflächen**

**M2
SCHAFFUNG GEHWEGVERBINDUNG
als Hauptweg im Park der Sinne mit
Sitzmöglichkeiten und Beleuchtung**

**ERHALTUNG
Gehölzbestand, Schaffung
Naturschutzzonen**

**M4 in Bauabschnitten
PARK DER GENERATIONEN
Gestaltung der Parkfläche mit
Haupt- und Nebenwegen, barriere-
frei. Schaffung von Aufenthalt-
und Spiel- und Freizeitmöglich-
keiten, Generationenübergreifend**

**M5
BARRIEREFREIE KREUZUNG**










**M6
ANLAGE EINES RAD-GEH-
WEGES ENTLANG DER
HAUPTSTRAßE**

**M7
SCHAFFUNG EINER
SICHEREN BARRIERE-
FREIEN QUERUNG**

**M8
NEUORDNUNG
PARKPLATZ ENTSPRECHEND
GRUNDSTÜCKSVORLAUF**

**M9
SANIERUNG
WALDFRIEDENSTRAßE MIT
GEHWEGE UND RADWEGEN
Schaffung Barrierefreiheit**

Legende Bestand

-  Gebäude
-  Straßen & Parkplätze
-  Wege & Plätze
-  Schotterflächen
-  Spielplatz
-  Grünflächen
-  Gehölze
-  Böschungen
-  Plangebietsgrenze

Maßnahmenplan

Plangebiet Blankenburg, Oesig 38889


Plangröße A3

MS 1:850/ 200

Datum 18.12.2023

Bl.-Nr. 02

BauBeCon Sanierungsträger GmbH
Anne-Conway-Straße 1
28359 Bremen

 Stadt Blankenburg (Harz)